

# UPROSZCZONY PLAN URZĄDZENIA LASU Na okres: 01.11.2023 r. -31.10.2033 r.

Materiały do wglądu

## Zatwierdzenie uproszczonych planów urządzenia lasu

Informujemy, że w dniu 26.10.2023r. Starosta Mrągowski zatwierdził uproszczone plany urządzenia lasu, dla lasów będących własnością osób fizycznych, położonych na terenie powiatu mrągowskiego. Uproszczone plany urządzenia lasu zatwierdzone zostały na okres od 1.11.2023r. do 31.10.2033r. Zatwierdzona dokumentacja obejmuje obszar:

1. Gminy Miasto Mrągowo – obręb 08, obręb 09, obręb 10,
2. Miasta i Gminy Mikołajki – obręb Miasto Mikołajki, obręb Baranowo, obręb Cudnochy, obręb Faszczce, obręb Górkło, obręb Grabówka, obręb Inulec, obręb Jora Wielka, obręb Lubiewo, obręb Mateuszek, obręb Nowe Tałty, obręb Olszewo, obręb Prawdowo, obręb Sady, obręb Tałty, obręb Woźnice, obręb Zełwagi,
3. Gminy Piecki – obręb Babięta, obręb Bobrówko, obręb Brejdyny, obręb Cierzpięty, obręb Dłużec, obręb Dobry Lasek, obręb Gant, obręb Głogno, obręb Goleń, obręb Jakubowo, obręb Krutyń, obręb Krutyński Piecek, obręb Lipowo, obręb Machary, obręb Mojtyny, obręb Nawiady, obręb Nowe Kiełbonki, obręb Piecki, obręb Prusinowo, obręb Rosocha, obręb Stare Kiełbonki, obręb Szklarnia, obręb Zgon, obręb Zyzdrojowy Piecek,
4. Gminy Sorkwity – obręb Borowo, obręb Borowski Las, obręb Burszewo, obręb Choszczewo, obręb Stary Gieląd, obręb Gizewo, obręb Jełmuń, obręb Jędrychowo, obręb Kozłowo, obręb Maradki, obręb Nibork, obręb Pustniki, obręb Rozogi, obręb Rybno, obręb Sorkwity, obręb Stama, obręb Surmówka, obręb Szymanowo, obręb Warpuny, obręb Zyndaki,
5. Gminy Mrągowo – obręb Bagienice, obręb Bagienice Małe, obręb Boże, obręb Boża Wólka, obręb Gązwa, obręb Grabowo, obręb Gronowo, obręb Karwie, obręb Kiersztanowo, obręb Kosewo, obręb Krzywe, obręb Marcinkowo, obręb Mierzejewo, obręb Młynowo, obręb Muntowo, obręb Notyst Mały, obręb Nowe Bagienice, obręb Polska Wieś, obręb Popowo Sałęckie, obręb Probark, obręb Ruska Wieś, obręb Rydwągi, obręb Szczerczbowo, obręb Szestno, obręb Śniodowo, obręb Użranki, obręb Wierzbowo, obręb Wyszembork, obręb Zalec.

Uproszczone plany urządzenia lasu dostępne będą do wglądu w nadleśnictwach: Strzałowo, Mrągowo i Maskulińskie oraz Starostwie Powiatowym w Mrągowie, a wersja elektroniczna dokumentacji urządzeniowej zamieszczona zostanie w Biuletynie Informacji Publicznej Powiatu Mrągowskiego. Zainteresowani właściciele lasu mogą zgłaszać się do Wydziału Środowiska, Rolnictwa i Leśnictwa Starostwa Powiatowego w Mrągowie w celu uzyskania wyciągu zaplanowanych dla ich lasu zadań gospodarczych.

### Dokumenty w wersji elektronicznej

 [Zatwierdzenie upul przez Starostę Mrągowskiego](#) (PDF, 825 KB)

### Obszary objęte dokumentacją

#### 1. Gmina Miasto Mrągowo

 [10-011-0008-08\\_BDO](#) (PDF, 1149 KB)

 [10-011-0009-09\\_BDO](#) (PDF, 1205 KB)













 [10-011-0010-10\\_BDO](#) (PDF, 1215 KB)











#### 2. Miasto i Gmina Mikołajki

 [10-024-0001-MIASTO\\_MIKOŁAJKI\\_BDO](#) (PDF, 1264 KB)

-  [10-025-0001-BARANOWO\\_BDO](#) (PDF, 1406 KB)
-  [10-025-0002-CUDNOCHY\\_BDO](#) (PDF, 1744 KB)
-  [10-025-0003-FASZCZE\\_BDO](#) (PDF, 3428 KB)
-  [10-025-0004-GÓRKŁO\\_BDO](#) (PDF, 437 KB)
-  [10-025-0005-GRABÓWKA\\_BDO](#) (PDF, 2800 KB)
-  [10-025-0006-INULEC\\_BDO](#) (PDF, 1869 KB)
-  [10-025-0007-JORA\\_WIELKA\\_BDO](#) (PDF, 2842 KB)
-  [10-025-0008-LUBIEWO\\_BDO](#) (PDF, 1509 KB)
-  [10-025-0010-MATEUSZEK\\_BDO](#) (PDF, 1923 KB)
-  [10-025-0011-NOWE\\_TAŁTY\\_BDO](#) (PDF, 1435 KB)
-  [10-025-0012-OLSZEWO\\_BDO](#) (PDF, 1823 KB)
-  [10-025-0013-PRAWDOWO\\_BDO](#) (PDF, 2131 KB)
-  [10-025-0014-SADY\\_BDO](#) (PDF, 2216 KB)
-  [10-025-0015-TAŁTY\\_BDO](#) (PDF, 2266 KB)
-  [10-025-0016-WOŹNICE\\_BDO](#) (PDF, 1806 KB)
-  [10-025-0017-ZEŁWĄGI\\_BDO](#) (PDF, 4440 KB)

### 3. Gmina Piecki

-  [10-042-0001-BABIĘTA\\_BDO](#) (PDF, 4009 KB)
  -  [10-042-0002-BOBRÓWKO\\_BDO](#) (PDF, 1772 KB)
  -  [10-042-0003-BREJDYNY\\_BDO](#) (PDF, 2297 KB)
  -  [10-042-0004-CIERZPIĘTY\\_BDO](#) (PDF, 1692 KB)
  -  [10-042-0005-DŁUŻEC\\_BDO](#) (PDF, 7859 KB)
  -  [10-042-0006-DOBRY\\_LASEK\\_BDO](#) (PDF, 1240 KB)
  -  [10-042-0007-GANT\\_BDO](#) (PDF, 2061 KB)
  -  [10-042-0008-GŁOGNO\\_BDO](#) (PDF, 3436 KB)
  -  [10-042-0009-GOLEŃ\\_BDO](#) (PDF, 1465 KB)
  -  [10-042-0010-JAKUBOWO\\_BDO](#) (PDF, 2260 KB)
  -  [10-042-0011-KRUTYŃ\\_BDO](#) (PDF, 1912 KB)
  -  [10-042-0012-KRUTYŃSKI\\_PIECEK\\_BDO](#) (PDF, 2539 KB)
-

-  [10-042-0013-LIPOWO\\_BDO](#) (PDF, 2675 KB)
-  [10-042-0014-MACHARY\\_BDO](#) (PDF, 1230 KB)
-  [10-042-0015-MOJTNY\\_BDO](#) (PDF, 2015 KB)
-  [10-042-0016-NAWIADY\\_BDO](#) (PDF, 1732 KB)
-  [10-042-0017-NOWE\\_KIEŁBONKI\\_BDO](#) (PDF, 2233 KB)
-  [10-042-0018-PIECKI\\_BDO](#) (PDF, 3471 KB)
-  [10-042-0019-PRUSINOWO\\_BDO](#) (PDF, 2224 KB)
-  [10-042-0020-ROSOCHA\\_BDO](#) (PDF, 3286 KB)
-  [10-042-0021-STARE\\_KIEŁBONKI\\_BDO](#) (PDF, 4699 KB)
-  [10-042-0022-SZKLARNIA\\_BDO](#) (PDF, 1999 KB)
-  [10-042-0023-ZGON\\_BDO](#) (PDF, 1606 KB)
-  [10-042-0024-ZYZDROJOWY\\_PIECEK\\_BDO](#) (PDF, 2323 KB)

#### 4. Gmina Sorkwity

-  [10-052-0001-BOROWO\\_BDO](#) (PDF, 2640 KB)
  -  [10-052-0002-BOROWSKI\\_LAS\\_BDO](#) (PDF, 2317 KB)
  -  [10-052-0003-BURSZEWÓ\\_BDO](#) (PDF, 2687 KB)
  -  [10-052-0004-CHOSZCZEWO\\_BDO](#) (PDF, 3119 KB)
  -  [10-052-0005-STARY\\_GIELĄD\\_BDO](#) (PDF, 2649 KB)
  -  [10-052-0006-GIZEWO\\_BDO](#) (PDF, 4536 KB)
  -  [10-052-0007-JEŁMUŃ\\_BDO](#) (PDF, 2027 KB)
  -  [10-052-0008-JĘDRYCHOWO\\_BDO](#) (PDF, 3591 KB)
  -  [10-052-0009-KOZŁOWO\\_BDO](#) (PDF, 2154 KB)
  -  [10-052-0010-MARADKI\\_BDO](#) (PDF, 3341 KB)
  -  [10-052-0011-NIBORK\\_BDO](#) (PDF, 3076 KB)
  -  [10-052-0012-PUSTNIKI\\_BDO](#) (PDF, 1894 KB)
  -  [10-052-0013-ROZOGI\\_BDO](#) (PDF, 2446 KB)
  -  [10-052-0014-RYBNO\\_BDO](#) (PDF, 2545 KB)
  -  [10-052-0015-SORKWITY\\_BDO](#) (PDF, 2285 KB)
  -  [10-052-0016-STAMA\\_BDO](#) (PDF, 1704 KB)
-

 [10-052-0017-SURMÓWKA\\_BDO](#) (PDF, 3871 KB)

 [10-052-0018-SZYMANOWO\\_BDO](#) (PDF, 2420 KB)

 [10-052-0019-WARPUNY\\_BDO](#) (PDF, 2782 KB)

 [10-052-0020-ZYNDAKI\\_BDO](#) (PDF, 4580 KB)

#### 5. Gmina Mrągowo

 [10-032-0001-BAGIENICE\\_BDO](#) (PDF, 2585 KB)

 [10-032-0002-BAGIENICE\\_MAŁE\\_BDO](#) (PDF, 2245 KB)

 [10-032-0003-BOŻE\\_BDO](#) (PDF, 1667 KB)

 [10-032-0004-BOŻA\\_WÓLKA\\_BDO](#) (PDF, 1199 KB)

 [10-032-0005-GAZWA\\_BDO](#) (PDF, 4407 KB)

 [10-032-0006-GRABOWO\\_BDO](#) (PDF, 6598 KB)

 [10-032-0007-GRONOWO\\_BDO](#) (PDF, 1826 KB)

 [10-032-0008-KARWIE\\_BDO](#) (PDF, 5366 KB)

 [10-032-0009-KIERSZTANOWO\\_BDO](#) (PDF, 3365 KB)

 [10-032-0010-KOSEWO\\_BDO](#) (PDF, 3528 KB)

 [10-032-0011-KRZYWE\\_BDO](#) (PDF, 3883 KB)

 [10-032-0012-MARCINKOWO\\_BDO](#) (PDF, 3617 KB)

 [10-032-0013-MIERZEJEWO\\_BDO](#) (PDF, 3459 KB)

 [10-032-0014-MŁYNOWO\\_BDO](#) (PDF, 3659 KB)

 [10-032-0015-MUNTOWO\\_BDO](#) (PDF, 4072 KB)

 [10-032-0016-NOTYST\\_MAŁY\\_BDO](#) (PDF, 3105 KB)

 [10-032-0017-NOWE\\_BAGIENICE\\_BDO](#) (PDF, 2864 KB)

 [10-032-0018-POLSKA\\_WIEŚ\\_BDO](#) (PDF, 5171 KB)

 [10-032-0019-POPOWO\\_SALECKIE\\_BDO](#) (PDF, 2957 KB)

 [10-032-0020-PROBARK\\_BDO](#) (PDF, 3884 KB)

 [10-032-0021-RUSKA\\_WIEŚ\\_BDO](#) (PDF, 1319 KB)

 [10-032-0022-RYDWĄGI\\_BDO](#) (PDF, 1828 KB)

 [10-032-0023-SZCZERZBOWO\\_BDO](#) (PDF, 2644 KB)

 [10-032-0024-SZESTNO\\_BDO](#) (PDF, 2499 KB)

 **PDF** [10-032-0025-SNIODOWO\\_BDO](#) (PDF, 3324 KB)

 **PDF** [10-032-0026-UZRANKI\\_BDO](#) (PDF, 3353 KB)

 **PDF** [10-032-0027-WIERZBOWO\\_BDO](#) (PDF, 3594 KB)

 **PDF** [10-032-0028-WYSZEMBORK\\_BDO](#) (PDF, 3838 KB)

 **PDF** [10-032-0029-ZALEC\\_BDO](#) (PDF, 4440 KB)